

[Augustów najpiękniejszy z lotu ptaka!](#)

Wysłane przez Anna Rogalewska, 23/11/2016 **Treść:**

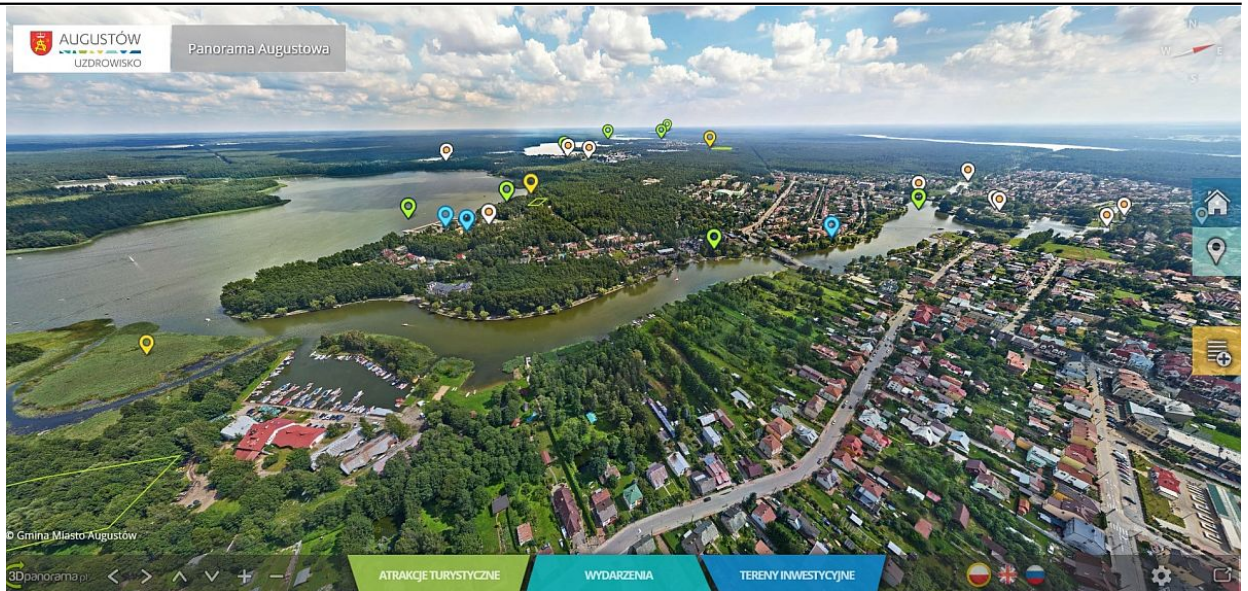
Augustów uruchomił nową platformę internetową, na której podziwiać można uroki i atrakcje turystyczne miasta, jak również zapoznać się można z potencjałem inwestycyjnym samorządu. Na stronie www.panorama.augustow.pl funkcjonuje trzyjęzyczna aplikacja wyświetlająca panoramy sferyczne 360x180° oraz zdjęcia lotnicze Augustowa.

- Bardzo się cieszę, że Augustów można odtąd podziwiać wirtualnie z powietrza i ziemi w każdym miejscu naszej kuli ziemskiej – podkreśla burmistrz Augustowa Wojciech Walulik. – Brakowało dotąd takich nowoczesnych narzędzi promocji naszego miasta, które sprawdzać się będą zarówno w zachęcaniu turystów i kuracjuszy do odwiedzin Augustowa, jak również stanowić będą zachętę dla potencjalnych inwestorów. Wypełniamy tę lukę prezentując profesjonalnie przygotowaną, trzyjęzyczną platformę, która pięknie prezentuje potencjał Augustowa – dodaje burmistrz Augustowa Wojciech Walulik.

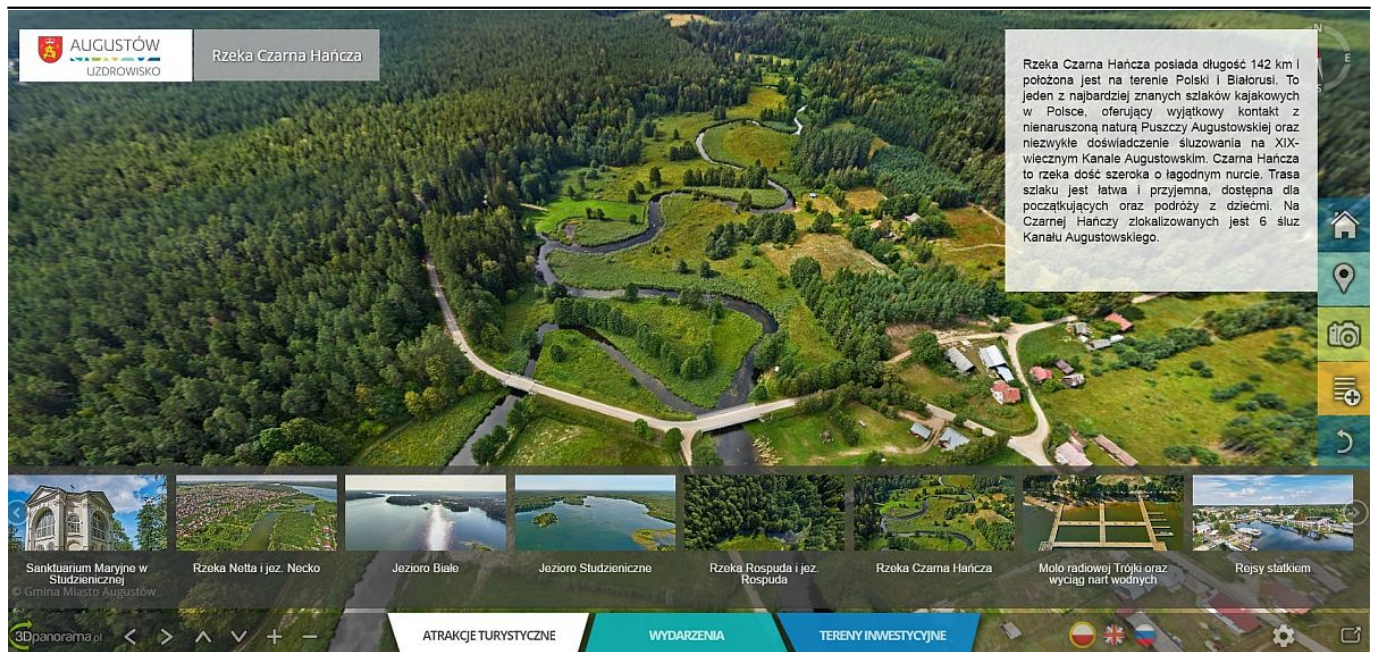
Serwis internetowy www.panorama.augustow.pl przedstawia 41 panoram sferycznych 360x180° – główna panorama wykonana z lotu ptaka z wys. 400 m, 20 panoram wykonanych z wysokości 100-200 m oraz 20 wykonanych z wysokości do 10 m. Panoramy prezentują największe atrakcje turystyczne Augustowszczyzny: lasy, jeziora, rzeki, służę na Kanale Augustowskim, wyciąg nart wodnych i molo Radiowej Trójki, Studzieniczną oraz Rynek Zygmunta Augusta. Panoramy dokumentują przebieg najciekawszych wydarzeń letnich organizowanych w Augustowie: Mistrzostw Polski w Pływaniu na Byle Czym z Polskim Radiem Białystok, Mistrzostw Świata Łodzi Wytrzymałościowych Lotto Necko Endurance, Augustowskich Motonocy i zupełnie wyjątkowych, organizowanych wyłącznie w Augustowie letnich koncertów na statkach. Aplikacja służy także zachęcaniu potencjalnych inwestorów do lokowania swojego biznesu w otoczeniu jezior i lasów – na platformie www.panorama.augustow.pl umieszczone zostały obrysy działek i terenów inwestycyjnych (wraz ze szczegółowymi opisami) oferowanych przez Gminę Miasto Augustów do sprzedaży.

Aplikacja ma bardzo rozbudowane funkcjonalności i jest całkowicie responsywna, tzn. wyświetla się na ekranach smartfonów i tabletów. Aplikacja oferuje możliwość przybliżania i oddalania, obrotu we wszystkich kierunkach oraz dodatkowe tryby oglądania panoram tj. Fish Eye, architektoniczny oraz stereograficzny. Każda panorama posiada opis (przetłumaczony na jęz. angielski i rosyjski), jak również rozległą galerię zdjęć klasycznych. Aplikacja może być w przyszłości rozbudowywana i poszerzana o kolejne panoramy, atrakcje, działki, itd.

Platforma została wykonana na zlecenie Gminy Miasto Augustowa przez firmę 3dpanorama.pl wyłonioną w trybie otwartego zapytania ofertowego ogłoszonego na BIP UM ([więcej na temat postępowania tutaj](#)). Wszelkie uwagi dotyczące funkcjonowania aplikacji: błędy, usterki, poprawki prosimy zgłaszać mailowo do pracowników Referatu Promocji i Turystyki UM Augustów, e-mail: it@urząd.augustow.pl



Galeria:





AUGUSTOWSKA STREFA AKTYWNOŚCI GOSPODARZEJ

Powierzchnia: łącznie 17,3399 ha

Pokozenie: **Strefa Aktywności Gospodarczej w Augustowie, ul. Wojska Polskiego**

Właściciel: **Gmina Miasto Augustów**

Przeznaczenie w miejscowym planie zagospodarowania przestrzennego:
Działki przeznaczone są pod tereny produkcyjne i usługowe, w tym magazyny oraz składy, centra logistyczne, usługi handlowe i inne

Możliwość powiększenia terenu: **Powierzchnię działek można zwiększać poprzez scalanie**

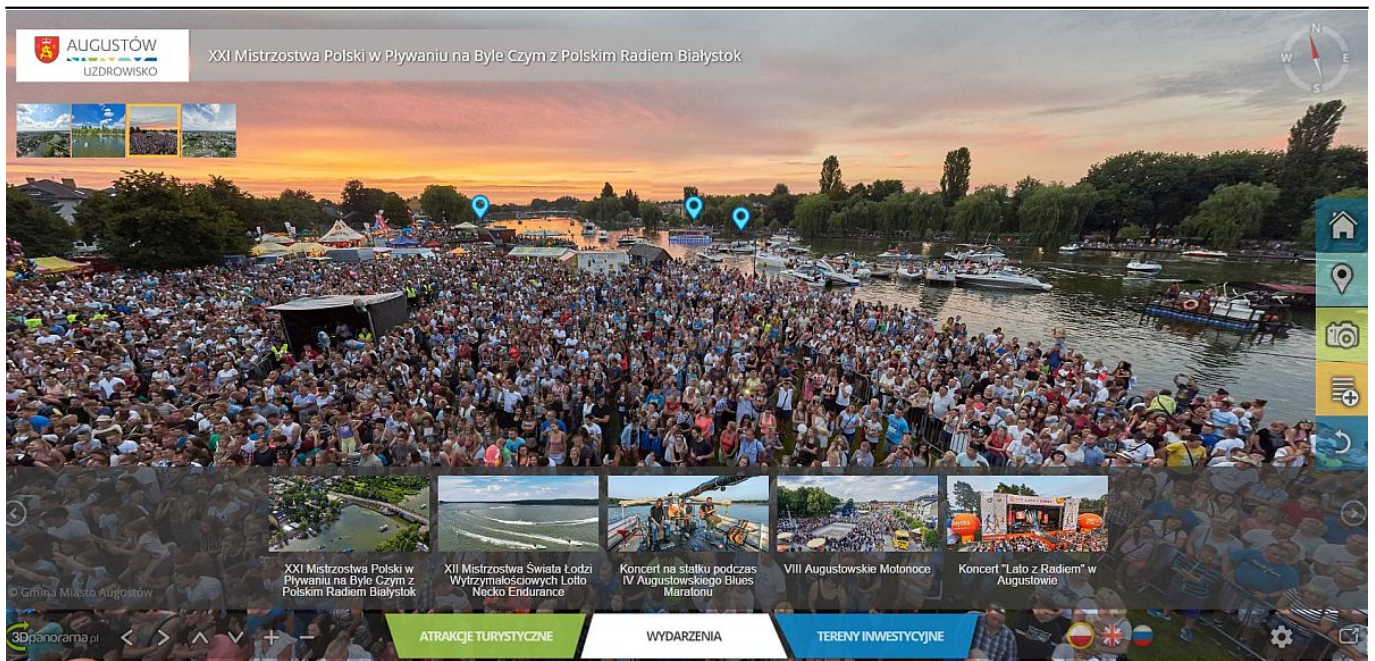
Klasa gruntów: **Łąki, pastwiska, rowy**
 Różnica poziomów terenu: **Do 2,0 m**
 Obecne użytkowanie: **Teren nieużytkowany**
 Zanieczyszczenia wód powierzchniowych i gruntowych: **NIE**
 Poziom wód gruntowych: **2,6 m p.p.t.**
 Ryzyko wystąpienia zalań lub obsuń: **terenu: NIE**
 Przeszkody podziemne: **NIE**
 Istniejące ograniczenia ekologiczne: **NIE**
 Budynek i zabudowania istniejące: **NIE**
 Droga dojazdowa do terenu: **Droga dojazdowa o szerokości 15,0 mb**

Najbliższa droga krajowa: **Teren znajduje się w rozwidleniu dwóch dróg krajowych: DK 8 – kierunek Białystok, DK 61 – kierunek Warszawa**

Istniejąca infrastruktura:
 Elektryczność: **NIE** (obecnie projektowana, planowane wykonanie lata 2016-2017)
 Gaz: **NIE** (obecnie projektowany, planowane wykonanie lata 2016-2017)
 Woda: **NIE** (obecnie projektowana, planowane wykonanie lata 2016-2017)
 Kanalizacja: **NIE** (obecnie projektowana, planowane wykonanie lata 2016-2017)
 Telefon, Internet: **NIE** (obecnie projektowany, planowane wykonanie lata 2016-2017)

Uwagi: **Augustów sprzyja inwestorom proponując szereg zwolnień podatkowych w ramach udzielania pomocy de minimis, m.in. zwolnienie od podatku od nieruchomości dla nowo uruchomionej działalności oraz zwolnienie od podatku od nieruchomości dla nowo wybudowanych nieruchomości.**

Kontakt:
Zbigniew Góralczyk,
 tel. **87 643 80 67**
 e-mail: zbigniew.goralczyk@urząd.augustow.pl



Źródłowy URL: <https://urząd.augustow.pl/node/811>