

[Wyłoniony zwycięzca konkursu na projekt architektoniczny bazy kajakarzy i zagospodarowania Błoni nad rz. Nettą](#)

Wysłane przez Anna Samel, 21/10/2016 **Treść:** W piątek, 21 października niezależny sąd konkursowy wyłonił zwycięzcę konkursu architektonicznego na projekt koncepcji przestrzennej bazy kajakarzy oraz zagospodarowania terenu Gimnazjum nr 1 i Błoni nad rzeką Nettą. Zwycięzca otrzyma 18 tys. zł nagrody i zaproszenie do przystąpienia do realizacji projektu.

- Jestem niezmiernie zadowolony, że wyłoniliśmy zwycięzcę i będziemy mogli realizować najlepszy projekt - powiedział burmistrz Augustowa Wojciech Walulik. - Niezwłocznie przystępujemy do działania, aby prace budowlane na Błoniach nad rz. Nettą rozpocząć jeszcze w 2017 roku - dodał Wojciech Walulik.

- Pragnę przekazać wyrazy szacunku dla władz miasta Augustowa, że w formie konkursu rozstrzyga ważne dla siebie inwestycje budowlane - podkreśliła przewodnicząca sądu konkursowego Agnieszka Urszula Duda. - Konkurs jest okazją do zapoznania się z wieloma wariantami architektonicznymi i daje możliwość wyboru najkorzystniejszego rozwiązania - powiedziała przewodnicząca sądu.

Sąd konkursowy przyznał następujące nagrody:

- **I nagroda o wartości 18 tys. zł** i zaproszenie autora do negocjacji i udziału w postępowaniu z wolnej ręki na realizację inwestycji została przyznana pracy oznaczonej znakiem „J”, która w ocenie Sądu Konkursowego uzyskała największą liczbę punktów, tj. 18 punktów na 20 możliwych do uzyskania. Nagrodę przyznano za konsekwentne wpisanie się w kontekst przestrzenny wraz z poszanowaniem wartości przyrodniczych terenu. Sąd konkursowy docenił minimalistyczne kreowanie zwartych funkcjonalnie obiektów, trafnie oddających charakter miejsca. W uzasadnieniu podkreślano, że dominanta krajobrazowa „kopca” w relacji z placem imprez plenerowych i rekreacyjnych tworzy interesującą, wielofunkcyjną przestrzeń publiczną. Autorem pracy „J”, a jednocześnie zwycięzcą konkursu jest „PSBA” Przemysław Sokołowski Biuro Architektoniczne z Szydłowca.
- **Wyróżnienie I stopnia o wartości 8 tys. zł** otrzymała praca oznaczona znakiem „D”, która w ocenie sądu konkursowego konsekwentnie kreuje przestrzeń urbanistyczną i wyraźnie zarysowuje podziały funkcjonalne terenu. Doceniono wyodrębnienie funkcji administracyjnych Urzędu Miasta i odizolowanie jej obiektami usługowymi od części sportowej. Autorami pracy „D” są Piotr Nowocień, Krzysztof Kamienobrodzki i Romuald Kruszewski z Podkowy Leśnej.
- **Wyróżnienie równorzędne II stopnia o wartości 4 tys. zł** otrzymał projekt oznaczony znakiem „E”. Projekt został wyróżniony za interesujące, geometryczne kształtowanie przestrzeni urbanistycznej. Doceniono dyskretne wpisanie w teren przyszłych minimalistycznie i geometrycznie zaprojektowanych form obiektów usługowych, jak również interesujące rozwiązanie nowej przestrzeni rekreacyjnej w formie placów: wodnego, linowego oraz terenowego fitness. Praca, pomimo niewątpliwych walorów urbanistyczno-architektonicznych, nie spełniła jednak oczekiwanego przez Zamawiającego kryterium ekonomicznego, w związku z czym została zakwalifikowana jako praca niespełniająca warunków formalnych regulaminu konkursu. Praca „E” jest autorstwa „R'HOUSE” Renata Gajer-Hackemer z Wrocławia.
- **Wyróżnienie równorzędne II stopnia o wartości 4 tys. zł** otrzymał projekt oznaczony znakiem „C”. W uzasadnieniu sąd konkursowy docenił konsekwentne kształtowanie szachownicowego układu urbanistycznego, wpisującego się w kontekst miejsca. Uwagę sądu zwróciło kształtowanie przestrzeni oparte na istniejących kierunkach horyzontalnych i wertykalnych układu urbanistyki miasta. Projekt został przygotowany przez „IFA” Innowacyjna Firma Architektoniczna, Kamil Domachowski z Gdańska.

Wszystkie prace można obejrzeć w galerii zdjęć - [oryginalne pliki można pobrać do piątku, 28 października tutaj \(pliki 442 MB\)](#).

Prace obejrzyć będzie można na wystawie w poniedziałek, 24 października w budynku przy ul. Młyńskiej 35 w godz. 12.00-15.30.

Konkurs architektoniczno-urbanistyczny na opracowanie koncepcji programowo-przestrzennej ośrodka sportów wodnych – bazy kajakarzy – oraz zagospodarowania terenu Gimnazjum nr 1 i Błoni nad rzeką Nettą w Augustowie został ogłoszony w lipcu 2016 r.

W konkursie wpłynęło 10 prac z całej Polski. Prace były oceniane przez niezależny sąd konkursowy w składzie: Mirosław Karolczuk, zastępca burmistrza Augustowa; Filip Chodkiewicz, przewodniczący Rady Miejskiej w Augustowie; Tomasz Dobkowski, radny miejski; Adam Wysocki, radny miejski; Jolanta Jasionowska-Sarat, Robert Sobolewski, przedstawiciele Wydziału Inwestycji UM Augustów oraz sędziowie z ramienia Stowarzyszenia Architektów Polskich Oddział Białystok: mgr inż. arch. Agnieszka Urszula Duda, mgr inż. arch. Mirosław Siemionow, mgr inż. arch. Waldemar Jasiewicz.

Burmistrz Augustowa dziękuje Stowarzyszeniu Architektów Polskich Oddział Białystok za pomoc w organizacji i przeprowadzeniu konkursu.



ELEWACJA POŁUDNIOWA
skala 1:100



ELEWACJA WSCHODNIA
skala 1:100



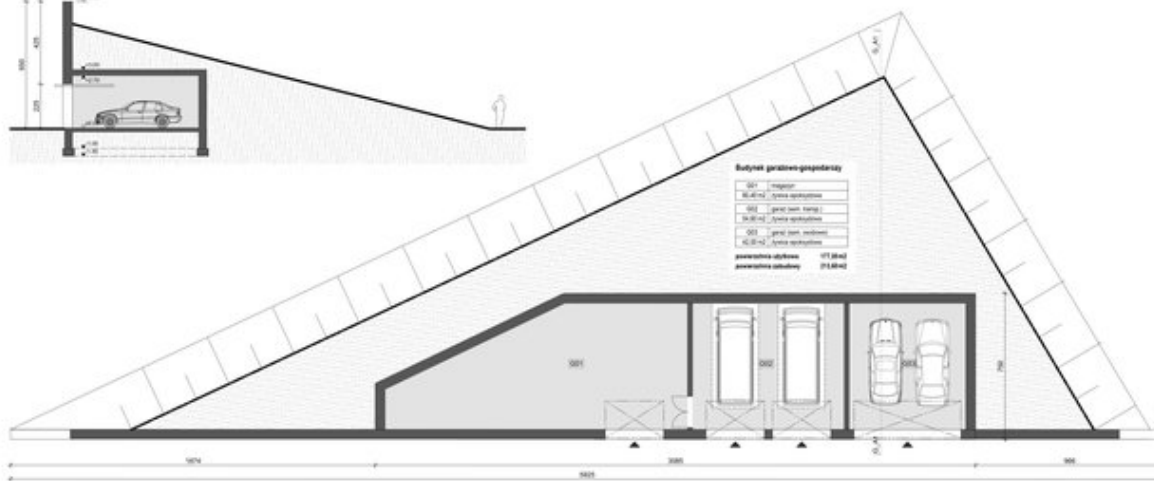
ELEWACJA DACHOWA
skala 1:100



ELEWACJA PÓŁNOCIOWA
skala 1:100

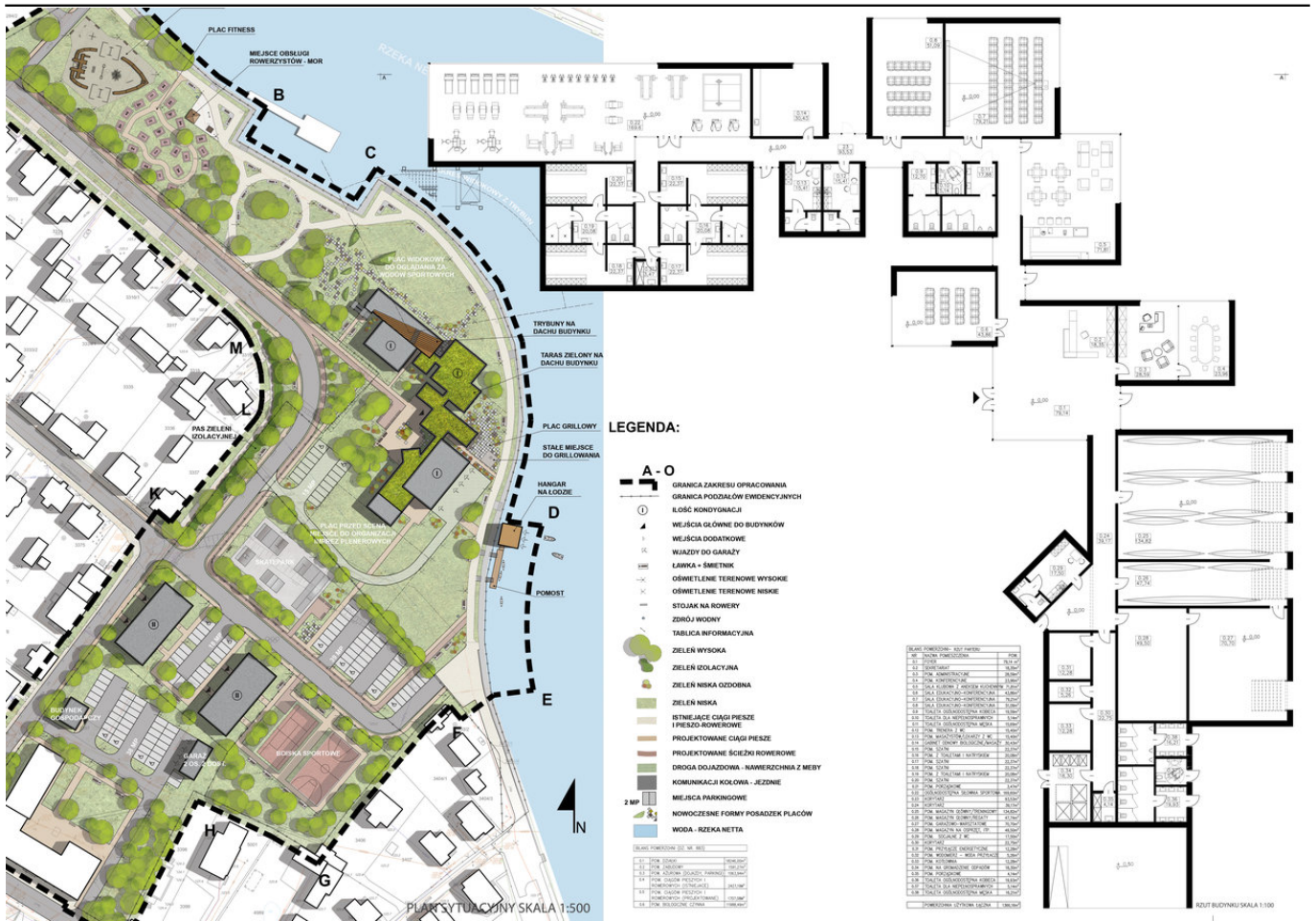


PRZEKROJE K-1
skala 1:100



Budynki parterowe-gospodarskie

001	magazyn
002	garaż samochodowy
003	garaż samochodowy
004	garaż samochodowy
005	garaż samochodowy
006	garaż samochodowy
007	garaż samochodowy
008	garaż samochodowy
009	garaż samochodowy
010	garaż samochodowy
011	garaż samochodowy
012	garaż samochodowy
013	garaż samochodowy
014	garaż samochodowy
015	garaż samochodowy
016	garaż samochodowy
017	garaż samochodowy
018	garaż samochodowy
019	garaż samochodowy
020	garaż samochodowy
021	garaż samochodowy
022	garaż samochodowy
023	garaż samochodowy
024	garaż samochodowy
025	garaż samochodowy
026	garaż samochodowy
027	garaż samochodowy
028	garaż samochodowy
029	garaż samochodowy
030	garaż samochodowy
031	garaż samochodowy
032	garaż samochodowy
033	garaż samochodowy
034	garaż samochodowy
035	garaż samochodowy
036	garaż samochodowy
037	garaż samochodowy
038	garaż samochodowy
039	garaż samochodowy
040	garaż samochodowy
041	garaż samochodowy
042	garaż samochodowy
043	garaż samochodowy
044	garaż samochodowy
045	garaż samochodowy
046	garaż samochodowy
047	garaż samochodowy
048	garaż samochodowy
049	garaż samochodowy
050	garaż samochodowy
051	garaż samochodowy
052	garaż samochodowy
053	garaż samochodowy
054	garaż samochodowy
055	garaż samochodowy
056	garaż samochodowy
057	garaż samochodowy
058	garaż samochodowy
059	garaż samochodowy
060	garaż samochodowy
061	garaż samochodowy
062	garaż samochodowy
063	garaż samochodowy
064	garaż samochodowy
065	garaż samochodowy
066	garaż samochodowy
067	garaż samochodowy
068	garaż samochodowy
069	garaż samochodowy
070	garaż samochodowy
071	garaż samochodowy
072	garaż samochodowy
073	garaż samochodowy
074	garaż samochodowy
075	garaż samochodowy
076	garaż samochodowy
077	garaż samochodowy
078	garaż samochodowy
079	garaż samochodowy
080	garaż samochodowy
081	garaż samochodowy
082	garaż samochodowy
083	garaż samochodowy
084	garaż samochodowy
085	garaż samochodowy
086	garaż samochodowy
087	garaż samochodowy
088	garaż samochodowy
089	garaż samochodowy
090	garaż samochodowy
091	garaż samochodowy
092	garaż samochodowy
093	garaż samochodowy
094	garaż samochodowy
095	garaż samochodowy
096	garaż samochodowy
097	garaż samochodowy
098	garaż samochodowy
099	garaż samochodowy
100	garaż samochodowy







8 1 0 1 3 4



KONCEPCJA ZAGOSPODAROWANIA TERENU
 skala 1:1000



- PLAC DAWY
- FITNESS
- MIEJSCE ORGANO KOMERCYJNYCH
- STAJE MIEJSCE DO GRILLOWNIA
- KOMPLEKS SPORTOWY
- POWIĘKSZONA KAPITAŁOWA
- BACI KALWARCY
- BUDYNKI WIEŻY MIĘDZA I NOWE OSIEDLE
- PLAC NA WYDZIAŁOWA MIEJSCOWOŚĆ
- GRANICA SPACJOWA
- ZABUDOWA JEDNORZĘDZONA
- PARKING BACI KALWARCY
- PLAC BACI KALWARCY
- ŁAWKA
- ŁAWKA
- KOSZ
- TRYSMA
- BUDYNEK ZI SZCZĘCIE KOMERCYJNY
- SCENY
- ZELENIENIARSTWA
- ZELENIENIARSTWA


WŁAŚCIWOŚCI

- Przebieg linii - 1:1000 - 100%
- Przebieg linii - 1:1000 - 100%
- Przebieg linii - 1:1000 - 100%
- Przebieg linii - 1:1000 - 100%
- Przebieg linii - 1:1000 - 100%
- Przebieg linii - 1:1000 - 100%
- Przebieg linii - 1:1000 - 100%
- Przebieg linii - 1:1000 - 100%
- Przebieg linii - 1:1000 - 100%
- Przebieg linii - 1:1000 - 100%











- 1 ZADASZENIE ZAGLOWE
- 2 MEBLE TERENOWE
- 3 LAWKA BETONOWA Z ELEMENTEM OŚWIETLENIA
- 4 NAWIERZCHNIA
- 5 NAWIERZCHNIA Z PŁYT AZBROWYCH DO ZAZIELENIENIA
- 6 NAWIERZCHNIA Z PŁYT BETONOWYCH
- 7 LAMPKA PARKOWA
- 8 LAMPKA PARKINGOWA NISKA
- 9 ZDRÓJ WODNY
- 10 KOSZ NA ŚMIECI







Linki: [Oryginalne projekty do pobrania tutaj](#)

Powiązania: Ogłoszenie wyników konkursu na projekt architektoniczny bazy kajakarzy i zagospodarowania Błoni nad rz. Nettą

Źródłowy URL: <https://urząd.augustow.pl/node/780>