

[Trektoours: Pojezierze Augustowskie presented by Columbia. Zrób pierwszy krok - zapisz się.](#)

Wysłane przez Marta Markowska, 17/03/2026 **Treść:**

Trektoours: Pojezierze Augustowskie presented by Columbia. Zrób pierwszy krok - zapisz się.

TrekTours to idea łącząca pasję do ruchu z bliskim kontaktem z naturą. Już 11 kwietnia Augustów stanie się stolicą wędrowców. To okazja, by zostawić codzienne obowiązki i złapać oddech w samym sercu puszczy. Wybierz trasę dopasowaną do siebie i sprawdź, co kryje szlak - czekają malownicze widoki, miejsca historyczne oraz charakterystyczne punkty Augustowa.

Wybierz trasę dopasowaną do Ciebie

Niezależnie od tego, czy planujesz czas z bliskimi, czy szukasz wyzwania, do wyboru masz dystans skrojony na miarę: **7, 16, 27, 35 oraz 45 km**. Warto wiedzieć, że Miasto Augustów wraz z Centrum Sportu i Rekreacji objęło patronat nad trasą 16 km - ta propozycja dla jednych może być wyzwaniem, a dla innych przyjemnym spacerem, ale z pewnością daje dużo radości z marszu.

Nasza ekipa z Augustowa już w lutym reprezentowała miasto na szlaku w Druskiennikach, gdzie nie tylko pokonywała kilometry, ale też uważnie podpatrywała organizację wydarzenia „od kuchni”. Wszystko po to, aby trasa w Augustowie była profesjonalna i dopracowana w każdym detalu.

Co oferuje trasa 16 km? Malownicze bulwary, widoki na jeziora, rzekę i Kanał Augustowski oraz konkretne punkty na trasie: między innymi Muzeum Kanału Augustowskiego, moło „Radiowej Trójki”, mural poświęcony Laurze i Januszowi Gąsiewskim, ławeczkę Marii Koterbskiej czy Dom Pamięci Obławy Augustowskiej. To trasa łącząca przyrodę, lokalną historię i charakterystyczne miejsca regionu.

Z Trektoour komfort masz w pakiecie

Zapomnij o logistyce. Organizator zajmie się szczegółami, Ty po prostu idź:

- Trasa: Dzięki wsparciu aplikacji mobilnej, możesz w pełni chłonąć widoki, mając pewność, że zawsze jesteś na właściwej ścieżce.
- Wsparcie: Zapomnij o ciężkim plecaku. Co kilka kilometrów czekają punkty regeneracyjne ze strefą do uzupełnienia wody i przekąskami, a na najdłuższych trasach - pożywny, ciepły posiłek, który postawi Cię na nogi.
- Bezpieczeństwo: Idziesz bez presji. Jeśli Twoje nogi odmówią posłuszeństwa, transport SOS sprawnie i bezpiecznie odwiezie Cię prosto do bazy.

Na mecie każdy odbierze pamiątkowy medal, a uczestnicy najdłuższych dystansów również czapki Columbia. Bilety wciąż są dostępne. Pamiętaj jednak, że ceny rosną wraz ze zbliżaniem się startu.

Tu największą wartością jest prostota - idziesz przed siebie i cieszysz się wolnością.







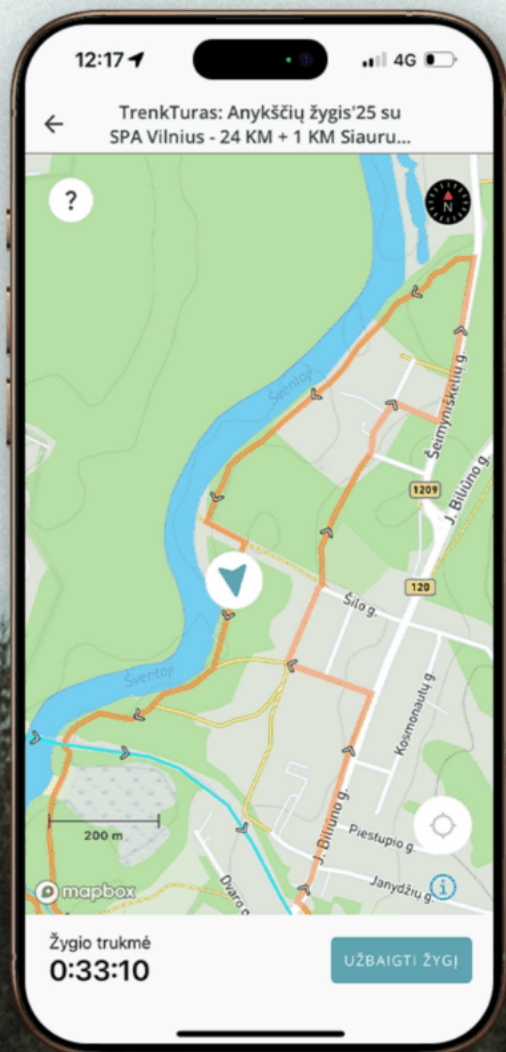
TREKTOURS
presented by  **Columbia**

11.04.2026

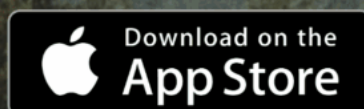
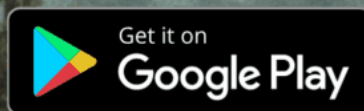
POJEZIERZE AUGUSTOWSKIE

 AUGUSTÓW	 Instytut Pileckiego			
7 KM	16 KM	27 KM	35 KM	45 KM
 CENTRUM SPORTU I REKREACJI	 Dom Pamięci Oblawy Augustowskiej			

APLIKACJA MOBILNA



- Mapa trasy
- Twoje dokładne położenie
- Zaznaczone punkty wypoczynkowe i medyczne
- Miejsca, które warto odwiedzić



CHROŃMY PRZYRODĘ RAZEM

Na rajd z własnymi naczyniami!

- Jeśli nie masz własnych, wypożycz w strefie startowej (5 zł). Opłata za wypożyczenie jest bezzwrotna
- W punkcie informacji kup wielorazowy kubek z logo "TrekTours"





WODA W TWOIM BIDONIE

Na całej trasie rajdu

- Napełnij swój bidon w strefie startu / finiszu oraz w każdym punkcie wypoczynkowym

Linki: [Zapisz się](#)

Źródłowy URL: <https://urząd.augustow.pl/aktualnosci/trektours-pojezierze-augustowskie-presented-by-columbia-zrob-pierwszy-krok-zapisz-sie>